




**PIANO DI CLASSIFICA
PER IL RIPARTO DELLE SPESE CONSORTILI**

Allegato N° 2

CARTOGRAFIA SCALA 1:75.000

LEGENDA

-  Perimetro comprensorio
-  Perimetro sottobacino idrografico
-  Perimetro di contribuenza